



Katastriüksuse tunnus (kinnistu nr)

12601:001:0320 (11521450)

Aadress

Tartu maakond, Peipsiääre vald, Savimetsa küla, Alatskivi
metskond 169

Pindala

117 697 m² (11.77 ha)

Märge

Pindala on ebatäpne ()

Katastriüksus moodustatud

5. september 2017

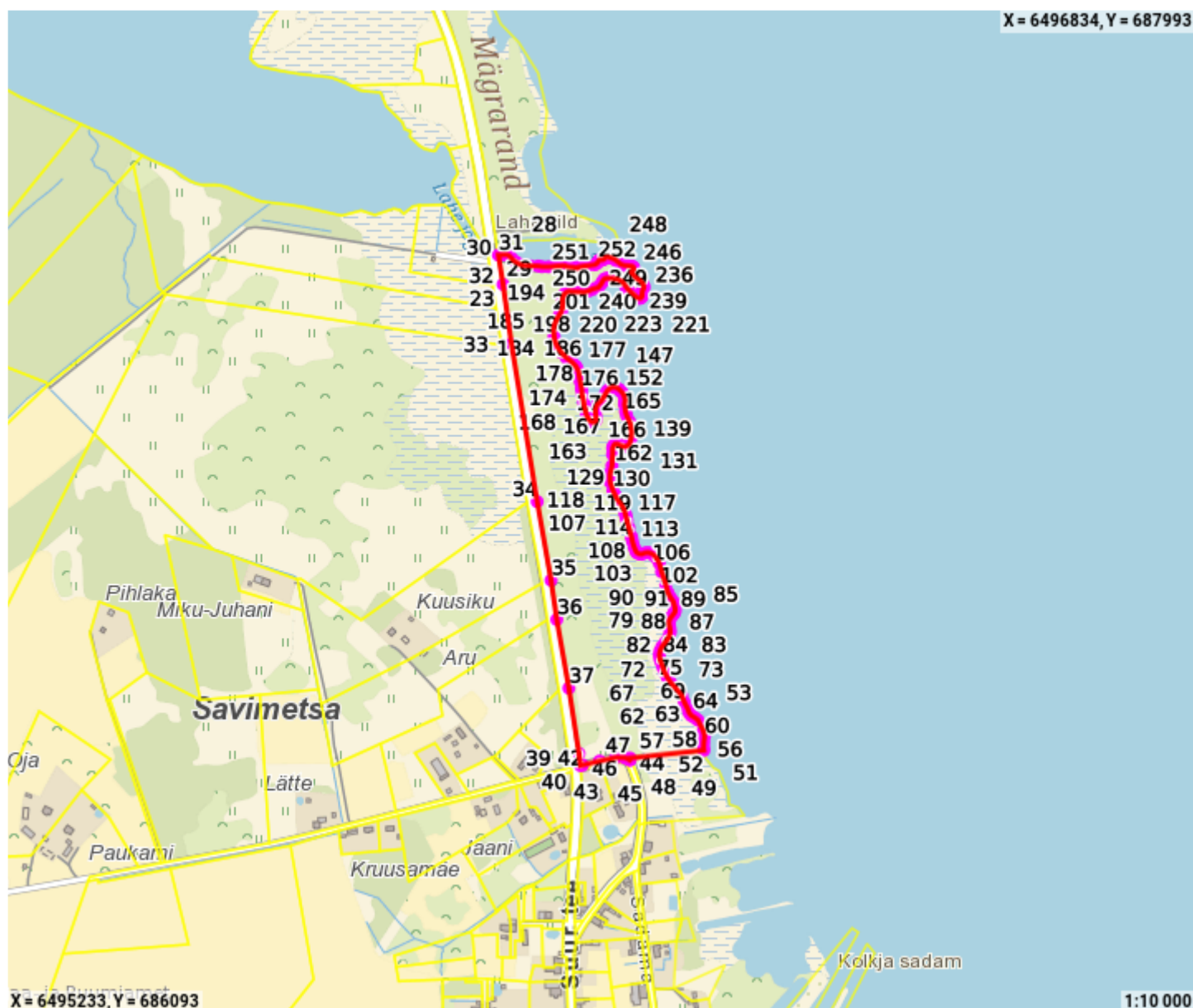
Maksustamishind (hetkel kehtiv)

5280 €

Sihtotstarbed

MAATULUNDUSMAA 100%

Piiride asukoht kaardil



Piiripunkti jnr	Piiripunkti tunnus	Moodustamise viis (aeg)	Piiripunkti liik	Asukoht	Koordinaadid	Maamõõtja/moodustaja
1	100007508480	null (12.03.2025)	VEEKOGU_- KALDAJOONE- _PUNKT		X: 6496428.459 Y: 687035.94	Katastripidaja
2	100007508481	null (12.03.2025)	VEEKOGU_- KALDAJOONE- _PUNKT		X: 6496426.316 Y: 687032.289	Katastripidaja
3	100007508482	null (12.03.2025)	VEEKOGU_- KALDAJOONE- _PUNKT		X: 6496424.649 Y: 687020.065	Katastripidaja
4	100007508483	null (12.03.2025)	VEEKOGU_- KALDAJOONE- _PUNKT		X: 6496424.173 Y: 687014.429	Katastripidaja
5	100007508484	null (12.03.2025)	VEEKOGU_- KALDAJOONE- _PUNKT		X: 6496423.299 Y: 687008.635	Katastripidaja
6	100007508485	null (12.03.2025)	VEEKOGU_- KALDAJOONE- _PUNKT		X: 6496422.823 Y: 687006.571	Katastripidaja
7	100007508486	null (12.03.2025)	VEEKOGU_- KALDAJOONE- _PUNKT		X: 6496421.633 Y: 687005.698	Katastripidaja
8	100007508487	null (12.03.2025)	VEEKOGU_- KALDAJOONE- _PUNKT		X: 6496421.077 Y: 687004.745	Katastripidaja
9	100007508488	null (12.03.2025)	VEEKOGU_- KALDAJOONE- _PUNKT		X: 6496421.474 Y: 687003.237	Katastripidaja
10	100007508489	null (12.03.2025)	VEEKOGU_- KALDAJOONE- _PUNKT		X: 6496422.426 Y: 686997.681	Katastripidaja
11	100007508490	null (12.03.2025)	VEEKOGU_- KALDAJOONE- _PUNKT		X: 6496422.982 Y: 686990.537	Katastripidaja
12	100007508491	null (12.03.2025)	VEEKOGU_- KALDAJOONE- _PUNKT		X: 6496423.458 Y: 686987.918	Katastripidaja
13	100007508492	null (12.03.2025)	VEEKOGU_- KALDAJOONE- _PUNKT		X: 6496424.569 Y: 686985.14	Katastripidaja
14	100007508493	null (12.03.2025)	VEEKOGU_- KALDAJOONE- _PUNKT		X: 6496424.966 Y: 686981.806	Katastripidaja
15	100007508494	null (12.03.2025)	VEEKOGU_- KALDAJOONE- _PUNKT		X: 6496424.649 Y: 686980.219	Katastripidaja
16	100007508495	null (12.03.2025)	VEEKOGU_- KALDAJOONE- _PUNKT		X: 6496424.331 Y: 686971.805	Katastripidaja
17	100007508496	null (12.03.2025)	VEEKOGU_- KALDAJOONE- _PUNKT		X: 6496423.141 Y: 686958.549	Katastripidaja

18	100007508497	null (12.03.2025)	VEEKOGU_- KALDAJOONE- _PUNKT	X: 6496423.22 Y: 686947.992	Katastripidaja
19	100007508498	null (12.03.2025)	VEEKOGU_- KALDAJOONE- _PUNKT	X: 6496424.331 Y: 686942.198	Katastripidaja
20	100007508499	null (12.03.2025)	VEEKOGU_- KALDAJOONE- _PUNKT	X: 6496424.569 Y: 686929.577	Katastripidaja
21	100007508500	null (12.03.2025)	VEEKOGU_- KALDAJOONE- _PUNKT	X: 6496424.887 Y: 686922.751	Katastripidaja
22	100007508501	null (12.03.2025)	VEEKOGU_- KALDAJOONE- _PUNKT	X: 6496425.284 Y: 686916.639	Katastripidaja
23	100007508502	null (12.03.2025)	VEEKOGU_- KALDAJOONE- _PUNKT	X: 6496426.951 Y: 686912.908	Katastripidaja
24	100007508503	null (12.03.2025)	VEEKOGU_- KALDAJOONE- _PUNKT	X: 6496429.649 Y: 686908.067	Katastripidaja
25	100007508504	null (12.03.2025)	VEEKOGU_- KALDAJOONE- _PUNKT	X: 6496433.142 Y: 686902.669	Katastripidaja
26	100007508505	null (12.03.2025)	VEEKOGU_- KALDAJOONE- _PUNKT	X: 6496437.031 Y: 686899.097	Katastripidaja
27	100007508506	null (12.03.2025)	VEEKOGU_- KALDAJOONE- _PUNKT	X: 6496440.048 Y: 686896.16	Katastripidaja
28	100007508507	null (12.03.2025)	VEEKOGU_- KALDAJOONE- _PUNKT	X: 6496441.794 Y: 686893.7	Katastripidaja
29	100007508508	null (12.03.2025)	VEEKOGU_- KALDAJOONE- _PUNKT	X: 6496442.27 Y: 686890.922	Katastripidaja
30	100007508456	null (12.03.2025)	VEEKOGU_- KALDAJOONE- _PUNKT	X: 6496442.27 Y: 686888.08	Katastripidaja
31	100007508455	null (12.03.2025)	VEEKOGU_- KALDAJOONE- _PUNKT	X: 6496441.872 Y: 686878.409	Katastripidaja
32	100004675025	KAARDI_JA_PLAANI_- ALUSEL (01.01.2017)	KPM_- TAHISTAMATA- _PIIRIPUNKT	X: 6496394.9 Y: 686885.8	Riigimetsa Majandamise Keskus
33	100004675024	KAARDI_JA_PLAANI_- ALUSEL (01.01.2017)	KPM_- TAHISTAMATA- _PIIRIPUNKT	X: 6496299.78 Y: 686899.26	Riigimetsa Majandamise Keskus
34	100004675023	KAARDI_JA_PLAANI_- ALUSEL (01.01.2017)	KPM_- TAHISTAMATA- _PIIRIPUNKT	X: 6496047.38 Y: 686940.44	Riigimetsa Majandamise Keskus
35	100004675022	KAARDI_JA_PLAANI_- ALUSEL (01.01.2017)	KPM_- TAHISTAMATA- _PIIRIPUNKT	X: 6495921.57 Y: 686962.62	Riigimetsa Majandamise Keskus

36	100001531778	KAARDI_JA_PLAANI_- ALUSEL (01.01.2017)	KPM_- TAHISTAMATA- PIIRIPUNKT	-	X: 6495858.8 Y: 686971.69	Riigimetsa Majandamise Keskus
37	100004675021	KAARDI_JA_PLAANI_- ALUSEL (01.01.2017)	KPM_- TAHISTAMATA- PIIRIPUNKT	-	X: 6495748.99 Y: 686991.06	Riigimetsa Majandamise Keskus
38	100004675020	KAARDI_JA_PLAANI_- ALUSEL (01.01.2017)	KPM_- TAHISTAMATA- PIIRIPUNKT	-	X: 6495644.44 Y: 687007.19	Riigimetsa Majandamise Keskus
39	100001403262	KAARDI_JA_PLAANI_- ALUSEL (01.01.2017)	KPM_- TAHISTAMATA- PIIRIPUNKT	-	X: 6495625.16 Y: 687009.52	Riigimetsa Majandamise Keskus
40	100001403261	KAARDI_JA_PLAANI_- ALUSEL (01.01.2017)	KPM_- TAHISTAMATA- PIIRIPUNKT	-	X: 6495625.94 Y: 687013.17	Riigimetsa Majandamise Keskus
41	100001514422	KAARDI_JA_PLAANI_- ALUSEL (01.01.2017)	KPM_- TAHISTAMATA- PIIRIPUNKT	-	X: 6495632.34 Y: 687040.08	Riigimetsa Majandamise Keskus
42	100001514421	KAARDI_JA_PLAANI_- ALUSEL (01.01.2017)	KPM_- TAHISTAMATA- PIIRIPUNKT	-	X: 6495637.86 Y: 687066.01	Riigimetsa Majandamise Keskus
43	100001514420	KAARDI_JA_PLAANI_- ALUSEL (01.01.2017)	KPM_- TAHISTAMATA- PIIRIPUNKT	-	X: 6495637.78 Y: 687079.42	Riigimetsa Majandamise Keskus
44	100001514419	KAARDI_JA_PLAANI_- ALUSEL (01.01.2017)	KPM_- TAHISTAMATA- PIIRIPUNKT	-	X: 6495636.29 Y: 687084.81	Riigimetsa Majandamise Keskus
45*	100005252781	KAARDI_JA_PLAANI_- ALUSEL (01.01.2017)	KPM_- TAHISTAMATA- PIIRIPUNKT	-	X: 6495633.83 Y: 687088.36	Riigimetsa Majandamise Keskus
46*	100001514418	MOODISTATUD_L_EST (06.02.2002)	TEEMAA_- SERVA_- PUNKT	TEEMAA_- SERV	X: 6495634.5 Y: 687088.94	osaühing GEOTAR
47	100001533445	MOODISTATUD_L_EST (06.02.2002)	METALLTORU	-	X: 6495637.06 Y: 687089.14	osaühing GEOTAR
48	100007508479	null (12.03.2025)	VEEKOGU_- KALDAJOONE- PUNKT		X: 6495649.472 Y: 687206.961	Katastripidaja
49	100007508509	null (12.03.2025)	VEEKOGU_- KALDAJOONE- PUNKT		X: 6495653.638 Y: 687206.482	Katastripidaja
50	100007508510	null (12.03.2025)	VEEKOGU_- KALDAJOONE- PUNKT		X: 6495662.375 Y: 687206.822	Katastripidaja
51	100005763148	KATASTRIPIDAJA_- LISATUD (01.01.2017)	-	-	X: 6495671.87 Y: 687207.93	Riigimetsa Majandamise Keskus
52	100005763149	KAARDI_JA_PLAANI_- ALUSEL (01.01.2017)	KPM_- TAHISTAMATA- PIIRIPUNKT	-	X: 6495680.81 Y: 687206.01	Riigimetsa Majandamise Keskus
53	100005763150	KAARDI_JA_PLAANI_- ALUSEL (01.01.2017)	KPM_- TAHISTAMATA- PIIRIPUNKT	-	X: 6495697.73 Y: 687197.57	Riigimetsa Majandamise Keskus

54	100005763151	KATASTRIPIDAJA_- LISATUD (01.01.2017)	-	-	X: 6495701.83 Y: 687192.4	Riigimetsa Majandamise Keskus
55	100005763152	KAARDI_JA_PLAANI_- ALUSEL (01.01.2017)	KPM_- TAHISTAMATA- _PIIRIPUNKT	-	X: 6495705.09 Y: 687186.69	Riigimetsa Majandamise Keskus
56	100005763153	KAARDI_JA_PLAANI_- ALUSEL (01.01.2017)	KPM_- TAHISTAMATA- _PIIRIPUNKT	-	X: 6495709.79 Y: 687183.14	Riigimetsa Majandamise Keskus
57	100005763154	KATASTRIPIDAJA_- LISATUD (01.01.2017)	-	-	X: 6495715.47 Y: 687181.36	Riigimetsa Majandamise Keskus
58	100005763155	KAARDI_JA_PLAANI_- ALUSEL (01.01.2017)	KPM_- TAHISTAMATA- _PIIRIPUNKT	-	X: 6495726.25 Y: 687175.76	Riigimetsa Majandamise Keskus
59	100005763156	KAARDI_JA_PLAANI_- ALUSEL (01.01.2017)	KPM_- TAHISTAMATA- _PIIRIPUNKT	-	X: 6495736.79 Y: 687171.72	Riigimetsa Majandamise Keskus
60	100005763157	KATASTRIPIDAJA_- LISATUD (01.01.2017)	-	-	X: 6495743.81 Y: 687166.25	Riigimetsa Majandamise Keskus
61	100005763158	KATASTRIPIDAJA_- LISATUD (01.01.2017)	-	-	X: 6495751.63 Y: 687159.39	Riigimetsa Majandamise Keskus
62	100005763159	KATASTRIPIDAJA_- LISATUD (01.01.2017)	-	-	X: 6495758.44 Y: 687153.35	Riigimetsa Majandamise Keskus
63	100005763160	KAARDI_JA_PLAANI_- ALUSEL (01.01.2017)	KPM_- TAHISTAMATA- _PIIRIPUNKT	-	X: 6495766.69 Y: 687148.19	Riigimetsa Majandamise Keskus
64	100005763161	KATASTRIPIDAJA_- LISATUD (01.01.2017)	-	-	X: 6495774.39 Y: 687143.96	Riigimetsa Majandamise Keskus
65	100007508511	null (12.03.2025)	VEEKOGU_- KALDAJOONE- _PUNKT		X: 6495782.365 Y: 687141.273	Katastridajaja
66	100007508512	null (12.03.2025)	VEEKOGU_- KALDAJOONE- _PUNKT		X: 6495790.335 Y: 687138.453	Katastridajaja
67	100007508513	null (12.03.2025)	VEEKOGU_- KALDAJOONE- _PUNKT		X: 6495795.661 Y: 687136.631	Katastridajaja
68	100007508514	null (12.03.2025)	VEEKOGU_- KALDAJOONE- _PUNKT		X: 6495802.48 Y: 687135.675	Katastridajaja
69	100007508515	null (12.03.2025)	VEEKOGU_- KALDAJOONE- _PUNKT		X: 6495808.83 Y: 687136.865	Katastridajaja
70	100007508516	null (12.03.2025)	VEEKOGU_- KALDAJOONE- _PUNKT		X: 6495815.815 Y: 687140.12	Katastridajaja
71	100007508517	null (12.03.2025)	VEEKOGU_- KALDAJOONE- _PUNKT		X: 6495823.038 Y: 687145.755	Katastridajaja
72	100005763169	KAARDI_JA_PLAANI_- ALUSEL (01.01.2017)	KPM_- TAHISTAMATA- _PIIRIPUNKT	-	X: 6495829.37 Y: 687150.49	Riigimetsa Majandamise Keskus

73	100007508518	null (12.03.2025)	VEEKOGU_- KALDAJOONE- _PUNKT	X: 6495837.326 Y: 687152.899	Katastripidaja
74	100007508519	null (12.03.2025)	VEEKOGU_- KALDAJOONE- _PUNKT	X: 6495841.532 Y: 687153.058	Katastripidaja
75	100007508520	null (12.03.2025)	VEEKOGU_- KALDAJOONE- _PUNKT	X: 6495846.533 Y: 687152.264	Katastripidaja
76	100007508521	null (12.03.2025)	VEEKOGU_- KALDAJOONE- _PUNKT	X: 6495848.845 Y: 687151.725	Katastripidaja
77	100007508522	null (12.03.2025)	VEEKOGU_- KALDAJOONE- _PUNKT	X: 6495851.296 Y: 687151.153	Katastripidaja
78	100007508523	null (12.03.2025)	VEEKOGU_- KALDAJOONE- _PUNKT	X: 6495855.423 Y: 687151.153	Katastripidaja
79	100007508524	null (12.03.2025)	VEEKOGU_- KALDAJOONE- _PUNKT	X: 6495858.598 Y: 687152.026	Katastripidaja
80	100007508525	null (12.03.2025)	VEEKOGU_- KALDAJOONE- _PUNKT	X: 6495862.408 Y: 687154.645	Katastripidaja
81	100007508526	null (12.03.2025)	VEEKOGU_- KALDAJOONE- _PUNKT	X: 6495866.615 Y: 687157.741	Katastripidaja
82	100007508527	null (12.03.2025)	VEEKOGU_- KALDAJOONE- _PUNKT	X: 6495869.314 Y: 687159.964	Katastripidaja
83	100007508528	null (12.03.2025)	VEEKOGU_- KALDAJOONE- _PUNKT	X: 6495873.203 Y: 687161.154	Katastripidaja
84	100007508529	null (12.03.2025)	VEEKOGU_- KALDAJOONE- _PUNKT	X: 6495877.807 Y: 687160.678	Katastripidaja
85	100007508530	null (12.03.2025)	VEEKOGU_- KALDAJOONE- _PUNKT	X: 6495887.491 Y: 687158.059	Katastripidaja
86	100007508531	null (12.03.2025)	VEEKOGU_- KALDAJOONE- _PUNKT	X: 6495894.476 Y: 687153.296	Katastripidaja
87	100007508532	null (12.03.2025)	VEEKOGU_- KALDAJOONE- _PUNKT	X: 6495902.096 Y: 687149.327	Katastripidaja
88	100005763181	KAARDI_JA_PLAANI_- ALUSEL (01.01.2017)	KPM_- TAHISTAMATA- _PIIRIPUNKT	X: 6495915.07 Y: 687145.92	Riigimetsa Majandamise Keskus
89	100005763182	KAARDI_JA_PLAANI_- ALUSEL (01.01.2017)	KPM_- TAHISTAMATA- _PIIRIPUNKT	X: 6495935.1 Y: 687139.37	Riigimetsa Majandamise Keskus
90	100005763183	KAARDI_JA_PLAANI_- ALUSEL (01.01.2017)	KPM_- TAHISTAMATA- _PIIRIPUNKT	X: 6495948.48 Y: 687135.79	Riigimetsa Majandamise Keskus

91	100005763184	KAARDI_JA_PLAANI_- ALUSEL (01.01.2017)	KPM_- TAHISTAMATA- PIIRIPUNKT	X: 6495956.8 Y: 687131.29	Riigimetsa Majandamise Keskus
92	100007508533	null (12.03.2025)	VEEKOGU_- KALDAJOONE- _PUNKT	X: 6495962.024 Y: 687126.944	Katastripidaja
93	100007508534	null (12.03.2025)	VEEKOGU_- KALDAJOONE- _PUNKT	X: 6495964.564 Y: 687122.419	Katastripidaja
94	100007508535	null (12.03.2025)	VEEKOGU_- KALDAJOONE- _PUNKT	X: 6495965.834 Y: 687117.577	Katastripidaja
95	100007508536	null (12.03.2025)	VEEKOGU_- KALDAJOONE- _PUNKT	X: 6495965.278 Y: 687112.497	Katastripidaja
96	100007508537	null (12.03.2025)	VEEKOGU_- KALDAJOONE- _PUNKT	X: 6495963.294 Y: 687107.497	Katastripidaja
97	100007508538	null (12.03.2025)	VEEKOGU_- KALDAJOONE- _PUNKT	X: 6495963.692 Y: 687103.435	Katastripidaja
98	100007508539	null (12.03.2025)	VEEKOGU_- KALDAJOONE- _PUNKT	X: 6495965.8 Y: 687099.697	Katastripidaja
99	100007508540	null (12.03.2025)	VEEKOGU_- KALDAJOONE- _PUNKT	X: 6495967.927 Y: 687098.242	Katastripidaja
100	100007508541	null (12.03.2025)	VEEKOGU_- KALDAJOONE- _PUNKT	X: 6495973.6 Y: 687095.834	Katastripidaja
101	100007508542	null (12.03.2025)	VEEKOGU_- KALDAJOONE- _PUNKT	X: 6495981.366 Y: 687093.287	Katastripidaja
102	100007508543	null (12.03.2025)	VEEKOGU_- KALDAJOONE- _PUNKT	X: 6495988.129 Y: 687091.779	Katastripidaja
103	100007508544	null (12.03.2025)	VEEKOGU_- KALDAJOONE- _PUNKT	X: 6495991.796 Y: 687090.962	Katastripidaja
104	100007508545	null (12.03.2025)	VEEKOGU_- KALDAJOONE- _PUNKT	X: 6496005.789 Y: 687087.027	Katastripidaja
105	100007508546	null (12.03.2025)	VEEKOGU_- KALDAJOONE- _PUNKT	X: 6496017.36 Y: 687083.958	Katastripidaja
106	100007508547	null (12.03.2025)	VEEKOGU_- KALDAJOONE- _PUNKT	X: 6496020.893 Y: 687083.062	Katastripidaja
107	100007508548	null (12.03.2025)	VEEKOGU_- KALDAJOONE- _PUNKT	X: 6496026.574 Y: 687081.622	Katastripidaja
108	100007508549	null (12.03.2025)	VEEKOGU_- KALDAJOONE- _PUNKT	X: 6496028.033 Y: 687081.252	Katastripidaja

109	100007508550	null (12.03.2025)	VEEKOGU_- KALDAJOONE- _PUNKT	X: 6496036.421 Y: 687078.566	Katastripidaja
110	100007508551	null (12.03.2025)	VEEKOGU_- KALDAJOONE- _PUNKT	X: 6496041.765 Y: 687075.414	Katastripidaja
111	100007508552	null (12.03.2025)	VEEKOGU_- KALDAJOONE- _PUNKT	X: 6496051.863 Y: 687067.935	Katastripidaja
112	100007508553	null (12.03.2025)	VEEKOGU_- KALDAJOONE- _PUNKT	X: 6496055.037 Y: 687066.417	Katastripidaja
113	100007508554	null (12.03.2025)	VEEKOGU_- KALDAJOONE- _PUNKT	X: 6496058.625 Y: 687064.701	Katastripidaja
114	100007508555	null (12.03.2025)	VEEKOGU_- KALDAJOONE- _PUNKT	X: 6496065.301 Y: 687061.508	Katastripidaja
115	100007508556	null (12.03.2025)	VEEKOGU_- KALDAJOONE- _PUNKT	X: 6496079.12 Y: 687056.795	Katastripidaja
116	100007508557	null (12.03.2025)	VEEKOGU_- KALDAJOONE- _PUNKT	X: 6496085.68 Y: 687056.753	Katastripidaja
117	100007508558	null (12.03.2025)	VEEKOGU_- KALDAJOONE- _PUNKT	X: 6496091.195 Y: 687056.718	Katastripidaja
118	100007508559	null (12.03.2025)	VEEKOGU_- KALDAJOONE- _PUNKT	X: 6496092.307 Y: 687056.983	Katastripidaja
119	100007508560	null (12.03.2025)	VEEKOGU_- KALDAJOONE- _PUNKT	X: 6496104.656 Y: 687059.927	Katastripidaja
120	100007508561	null (12.03.2025)	VEEKOGU_- KALDAJOONE- _PUNKT	X: 6496122.824 Y: 687060.889	Katastripidaja
121	100007508562	null (12.03.2025)	VEEKOGU_- KALDAJOONE- _PUNKT	X: 6496132.993 Y: 687060.966	Katastripidaja
122	100007508563	null (12.03.2025)	VEEKOGU_- KALDAJOONE- _PUNKT	X: 6496135.237 Y: 687061.979	Katastripidaja
123	100007508564	null (12.03.2025)	VEEKOGU_- KALDAJOONE- _PUNKT	X: 6496137.354 Y: 687062.935	Katastripidaja
124	100007508565	null (12.03.2025)	VEEKOGU_- KALDAJOONE- _PUNKT	X: 6496139.396 Y: 687064.767	Katastripidaja
125	100007508566	null (12.03.2025)	VEEKOGU_- KALDAJOONE- _PUNKT	X: 6496139.727 Y: 687068.452	Katastripidaja
126	100007508567	null (12.03.2025)	VEEKOGU_- KALDAJOONE- _PUNKT	X: 6496137.308 Y: 687073.73	Katastripidaja

127	100007508568	null (12.03.2025)	VEEKOGU_- KALDAJOONE- _PUNKT	X: 6496135.254 Y: 687079.907	Katastripidaja
128	100007508569	null (12.03.2025)	VEEKOGU_- KALDAJOONE- _PUNKT	X: 6496136.935 Y: 687085.252	Katastripidaja
129	100007508570	null (12.03.2025)	VEEKOGU_- KALDAJOONE- _PUNKT	X: 6496141.106 Y: 687088.57	Katastripidaja
130	100007508571	null (12.03.2025)	VEEKOGU_- KALDAJOONE- _PUNKT	X: 6496148.909 Y: 687090.59	Katastripidaja
131	100005763239	KAARDI_JA_PLAANI_- ALUSEL (01.01.2017)	KPM_- TAHISTAMATA- _PIIRIPUNKT	X: 6496158.51 Y: 687091.39	Riigimetsa Majandamise Keskus
132	100005763240	KAARDI_JA_PLAANI_- ALUSEL (01.01.2017)	KPM_- TAHISTAMATA- _PIIRIPUNKT	X: 6496170.21 Y: 687089.69	Riigimetsa Majandamise Keskus
133	100005763241	KATASTRIPIDAJA_- LISATUD (01.01.2017)	-	X: 6496171.4 Y: 687089.31	Riigimetsa Majandamise Keskus
134	100005763242	KAARDI_JA_PLAANI_- ALUSEL (01.01.2017)	KPM_- TAHISTAMATA- _PIIRIPUNKT	X: 6496176.06 Y: 687087.8	Riigimetsa Majandamise Keskus
135	100005763243	KAARDI_JA_PLAANI_- ALUSEL (01.01.2017)	KPM_- TAHISTAMATA- _PIIRIPUNKT	X: 6496184.94 Y: 687083.41	Riigimetsa Majandamise Keskus
136	100005763244	KATASTRIPIDAJA_- LISATUD (01.01.2017)	-	X: 6496191.42 Y: 687081.59	Riigimetsa Majandamise Keskus
137	100005763245	KAARDI_JA_PLAANI_- ALUSEL (01.01.2017)	KPM_- TAHISTAMATA- _PIIRIPUNKT	X: 6496202.75 Y: 687079.91	Riigimetsa Majandamise Keskus
138	100005763246	KAARDI_JA_PLAANI_- ALUSEL (01.01.2017)	KPM_- TAHISTAMATA- _PIIRIPUNKT	X: 6496206.31 Y: 687080.42	Riigimetsa Majandamise Keskus
139	100005763247	KAARDI_JA_PLAANI_- ALUSEL (01.01.2017)	KPM_- TAHISTAMATA- _PIIRIPUNKT	X: 6496209.98 Y: 687080.95	Riigimetsa Majandamise Keskus
140	100005763248	KAARDI_JA_PLAANI_- ALUSEL (01.01.2017)	KPM_- TAHISTAMATA- _PIIRIPUNKT	X: 6496216.99 Y: 687079.3	Riigimetsa Majandamise Keskus
141	100005763249	KAARDI_JA_PLAANI_- ALUSEL (01.01.2017)	KPM_- TAHISTAMATA- _PIIRIPUNKT	X: 6496221.53 Y: 687076.51	Riigimetsa Majandamise Keskus
142	100005763250	KATASTRIPIDAJA_- LISATUD (01.01.2017)	-	X: 6496225.75 Y: 687072.5	Riigimetsa Majandamise Keskus
143	100005763251	KATASTRIPIDAJA_- LISATUD (01.01.2017)	-	X: 6496226.12 Y: 687072.16	Riigimetsa Majandamise Keskus
144	100005763252	KAARDI_JA_PLAANI_- ALUSEL (01.01.2017)	KPM_- TAHISTAMATA- _PIIRIPUNKT	X: 6496229.21 Y: 687068.02	Riigimetsa Majandamise Keskus

145	100005763253	KAARDI_JA_PLAANI_- ALUSEL (01.01.2017)	KPM_- TAHISTAMATA- _PIIRIPUNKT	-	X: 6496230.58 Y: 687061.28	Riigimetsa Majandamise Keskus
146	100005763254	KATASTRIPIDAJA_- LISATUD (01.01.2017)	-	-	X: 6496228.74 Y: 687056.97	Riigimetsa Majandamise Keskus
147	100005763255	KATASTRIPIDAJA_- LISATUD (01.01.2017)	-	-	X: 6496224.87 Y: 687052.54	Riigimetsa Majandamise Keskus
148	100005763256	KAARDI_JA_PLAANI_- ALUSEL (01.01.2017)	KPM_- TAHISTAMATA- _PIIRIPUNKT	-	X: 6496220.1 Y: 687049.75	Riigimetsa Majandamise Keskus
149	100005763257	KAARDI_JA_PLAANI_- ALUSEL (01.01.2017)	KPM_- TAHISTAMATA- _PIIRIPUNKT	-	X: 6496213.17 Y: 687045.95	Riigimetsa Majandamise Keskus
150	100005763258	KAARDI_JA_PLAANI_- ALUSEL (01.01.2017)	KPM_- TAHISTAMATA- _PIIRIPUNKT	-	X: 6496207.79 Y: 687042.24	Riigimetsa Majandamise Keskus
151	100005763259	KAARDI_JA_PLAANI_- ALUSEL (01.01.2017)	KPM_- TAHISTAMATA- _PIIRIPUNKT	-	X: 6496204.28 Y: 687038.11	Riigimetsa Majandamise Keskus
152	100005763260	KATASTRIPIDAJA_- LISATUD (01.01.2017)	-	-	X: 6496202.06 Y: 687036.08	Riigimetsa Majandamise Keskus
153	100005763261	KAARDI_JA_PLAANI_- ALUSEL (01.01.2017)	KPM_- TAHISTAMATA- _PIIRIPUNKT	-	X: 6496194.88 Y: 687033.93	Riigimetsa Majandamise Keskus
154	100005763262	KAARDI_JA_PLAANI_- ALUSEL (01.01.2017)	KPM_- TAHISTAMATA- _PIIRIPUNKT	-	X: 6496189.9 Y: 687033.7	Riigimetsa Majandamise Keskus
155	100005763264	KATASTRIPIDAJA_- LISATUD (01.01.2017)	-	-	X: 6496182.53 Y: 687034.48	Riigimetsa Majandamise Keskus
156	100005763265	KAARDI_JA_PLAANI_- ALUSEL (01.01.2017)	KPM_- TAHISTAMATA- _PIIRIPUNKT	-	X: 6496176.96 Y: 687034.06	Riigimetsa Majandamise Keskus
157	100005763266	KAARDI_JA_PLAANI_- ALUSEL (01.01.2017)	KPM_- TAHISTAMATA- _PIIRIPUNKT	-	X: 6496174.57 Y: 687031.56	Riigimetsa Majandamise Keskus
158	100005763195	KAARDI_JA_PLAANI_- ALUSEL (01.01.2017)	KPM_- TAHISTAMATA- _PIIRIPUNKT	-	X: 6496174.42 Y: 687028.31	Riigimetsa Majandamise Keskus
159	100005763196	KAARDI_JA_PLAANI_- ALUSEL (01.01.2017)	KPM_- TAHISTAMATA- _PIIRIPUNKT	-	X: 6496176.51 Y: 687024.86	Riigimetsa Majandamise Keskus
160	100007508572	null (12.03.2025)	VEEKOGU_- KALDAJOONE- _PUNKT		X: 6496180.029 Y: 687022.431	Katastridajaja
161	100005763197	KAARDI_JA_PLAANI_- ALUSEL (01.01.2017)	KPM_- TAHISTAMATA- _PIIRIPUNKT	-	X: 6496180.03 Y: 687022.43	Riigimetsa Majandamise Keskus
162	100007508573	null (12.03.2025)	VEEKOGU_- KALDAJOONE- _PUNKT		X: 6496180.031 Y: 687022.43	Katastridajaja

163	100007508574	null (12.03.2025)	VEEKOGU_- KALDAJOONE- _PUNKT	X: 6496186.629 Y: 687018.98	Katastripidaja
164	100007508575	null (12.03.2025)	VEEKOGU_- KALDAJOONE- _PUNKT	X: 6496201.71 Y: 687015.541	Katastripidaja
165	100007508576	null (12.03.2025)	VEEKOGU_- KALDAJOONE- _PUNKT	X: 6496209.383 Y: 687014.35	Katastripidaja
166	100007508577	null (12.03.2025)	VEEKOGU_- KALDAJOONE- _PUNKT	X: 6496217.228 Y: 687012.188	Katastripidaja
167	100007508578	null (12.03.2025)	VEEKOGU_- KALDAJOONE- _PUNKT	X: 6496227.054 Y: 687011.515	Katastripidaja
168	100007508579	null (12.03.2025)	VEEKOGU_- KALDAJOONE- _PUNKT	X: 6496229.128 Y: 687011.106	Katastripidaja
169	100007508580	null (12.03.2025)	VEEKOGU_- KALDAJOONE- _PUNKT	X: 6496239.726 Y: 687009.016	Katastripidaja
170	100007508581	null (12.03.2025)	VEEKOGU_- KALDAJOONE- _PUNKT	X: 6496255.944 Y: 687006.376	Katastripidaja
171	100007508582	null (12.03.2025)	VEEKOGU_- KALDAJOONE- _PUNKT	X: 6496260.844 Y: 687003.871	Katastripidaja
172	100007508583	null (12.03.2025)	VEEKOGU_- KALDAJOONE- _PUNKT	X: 6496264.218 Y: 687002.146	Katastripidaja
173	100007508584	null (12.03.2025)	VEEKOGU_- KALDAJOONE- _PUNKT	X: 6496270.825 Y: 686995.793	Katastripidaja
174	100007508585	null (12.03.2025)	VEEKOGU_- KALDAJOONE- _PUNKT	X: 6496277.546 Y: 686987.03	Katastripidaja
175	100007508586	null (12.03.2025)	VEEKOGU_- KALDAJOONE- _PUNKT	X: 6496286.047 Y: 686978.954	Katastripidaja
176	100007508587	null (12.03.2025)	VEEKOGU_- KALDAJOONE- _PUNKT	X: 6496296.19 Y: 686971.922	Katastripidaja
177	100007508588	null (12.03.2025)	VEEKOGU_- KALDAJOONE- _PUNKT	X: 6496303.19 Y: 686969.277	Katastripidaja
178	100007508589	null (12.03.2025)	VEEKOGU_- KALDAJOONE- _PUNKT	X: 6496311.764 Y: 686967.366	Katastripidaja
179	100007508590	null (12.03.2025)	VEEKOGU_- KALDAJOONE- _PUNKT	X: 6496323.415 Y: 686966.612	Katastripidaja
180	100007508591	null (12.03.2025)	VEEKOGU_- KALDAJOONE- _PUNKT	X: 6496330.085 Y: 686967.835	Katastripidaja

181	100005763273	KATASTRIPIDAJA_- LISATUD (01.01.2017)	-	-	X: 6496334.22 Y: 686969.65	Riigimetsa Majandamise Keskus
182	100005763274	KATASTRIPIDAJA_- LISATUD (01.01.2017)	-	-	X: 6496337.42 Y: 686971.05	Riigimetsa Majandamise Keskus
183	100005763275	KAARDI_JA_PLAANI_- ALUSEL (01.01.2017)	KPM_- TAHISTAMATA- _PIIRIPUNKT	-	X: 6496340.56 Y: 686972.47	Riigimetsa Majandamise Keskus
184	100005763276	KAARDI_JA_PLAANI_- ALUSEL (01.01.2017)	KPM_- TAHISTAMATA- _PIIRIPUNKT	-	X: 6496347.6 Y: 686976.7	Riigimetsa Majandamise Keskus
185	100007508592	null (12.03.2025)	VEEKOGU_- KALDAJOONE- _PUNKT		X: 6496349.826 Y: 686978.274	Katastrididaja
186	100007508593	null (12.03.2025)	VEEKOGU_- KALDAJOONE- _PUNKT		X: 6496357.15 Y: 686980.761	Katastrididaja
187	100007508594	null (12.03.2025)	VEEKOGU_- KALDAJOONE- _PUNKT		X: 6496364.216 Y: 686981.208	Katastrididaja
188	100007508595	null (12.03.2025)	VEEKOGU_- KALDAJOONE- _PUNKT		X: 6496372.109 Y: 686981.087	Katastrididaja
189	100007508596	null (12.03.2025)	VEEKOGU_- KALDAJOONE- _PUNKT		X: 6496379.484 Y: 686983.759	Katastrididaja
190	100007508597	null (12.03.2025)	VEEKOGU_- KALDAJOONE- _PUNKT		X: 6496382.87 Y: 686988.071	Katastrididaja
191	100007508598	null (12.03.2025)	VEEKOGU_- KALDAJOONE- _PUNKT		X: 6496383.966 Y: 686991.886	Katastrididaja
192	100007508599	null (12.03.2025)	VEEKOGU_- KALDAJOONE- _PUNKT		X: 6496383.574 Y: 686994.729	Katastrididaja
193	100007508600	null (12.03.2025)	VEEKOGU_- KALDAJOONE- _PUNKT		X: 6496383.018 Y: 687009.041	Katastrididaja
194	100005763286	KAARDI_JA_PLAANI_- ALUSEL (01.01.2017)	KPM_- TAHISTAMATA- _PIIRIPUNKT	-	X: 6496382.75 Y: 687015.96	Riigimetsa Majandamise Keskus
195	100005763287	KATASTRIPIDAJA_- LISATUD (01.01.2017)	-	-	X: 6496384.53 Y: 687022.86	Riigimetsa Majandamise Keskus
196	100005763288	KAARDI_JA_PLAANI_- ALUSEL (01.01.2017)	KPM_- TAHISTAMATA- _PIIRIPUNKT	-	X: 6496387.3 Y: 687028.69	Riigimetsa Majandamise Keskus
197	100005763289	KATASTRIPIDAJA_- LISATUD (01.01.2017)	-	-	X: 6496388.74 Y: 687033.69	Riigimetsa Majandamise Keskus
198	100005763290	KAARDI_JA_PLAANI_- ALUSEL (01.01.2017)	KPM_- TAHISTAMATA- _PIIRIPUNKT	-	X: 6496389.76 Y: 687038.06	Riigimetsa Majandamise Keskus

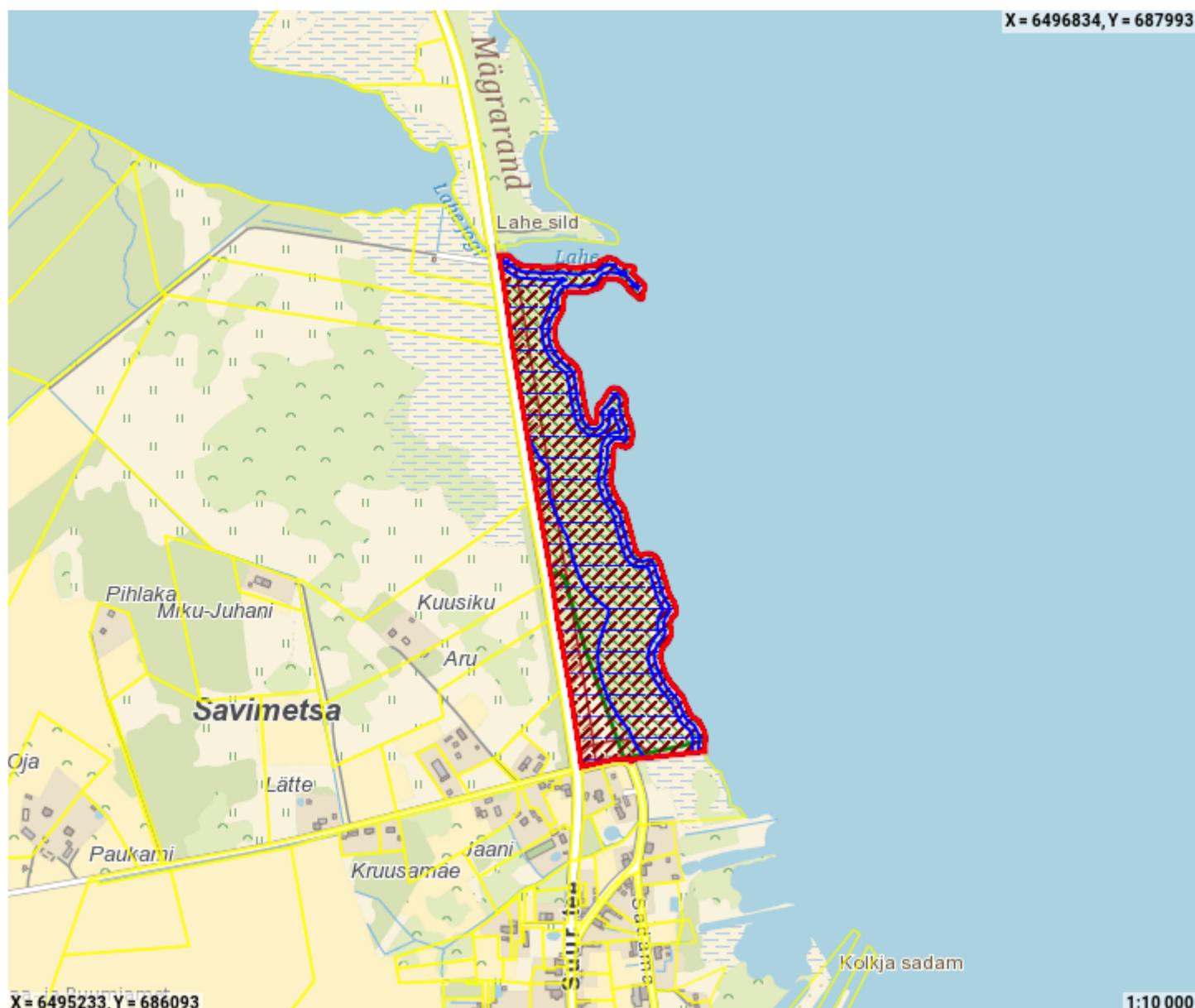
199	100005763291	KAARDI_JA_PLAANI_- ALUSEL (01.01.2017)	KPM_- TAHISTAMATA- _PIIRIPUNKT	-	X: 6496395.78 Y: 687043	Riigimetsa Majandamise Keskus
200	100005763292	KATASTRIPIDAJA_- LISATUD (01.01.2017)	-	-	X: 6496399.72 Y: 687044.85	Riigimetsa Majandamise Keskus
201	100005763293	KATASTRIPIDAJA_- LISATUD (01.01.2017)	-	-	X: 6496403.65 Y: 687047.8	Riigimetsa Majandamise Keskus
202	100005763294	KAARDI_JA_PLAANI_- ALUSEL (01.01.2017)	KPM_- TAHISTAMATA- _PIIRIPUNKT	-	X: 6496404.74 Y: 687051.26	Riigimetsa Majandamise Keskus
203	100005763295	KAARDI_JA_PLAANI_- ALUSEL (01.01.2017)	KPM_- TAHISTAMATA- _PIIRIPUNKT	-	X: 6496404.74 Y: 687054.53	Riigimetsa Majandamise Keskus
204	100005763296	KAARDI_JA_PLAANI_- ALUSEL (01.01.2017)	KPM_- TAHISTAMATA- _PIIRIPUNKT	-	X: 6496404.75 Y: 687057.65	Riigimetsa Majandamise Keskus
205	100005763297	KAARDI_JA_PLAANI_- ALUSEL (01.01.2017)	KPM_- TAHISTAMATA- _PIIRIPUNKT	-	X: 6496404.28 Y: 687062.88	Riigimetsa Majandamise Keskus
206	100005763298	KATASTRIPIDAJA_- LISATUD (01.01.2017)	-	-	X: 6496403.1 Y: 687068.74	Riigimetsa Majandamise Keskus
207	100005763299	KAARDI_JA_PLAANI_- ALUSEL (01.01.2017)	KPM_- TAHISTAMATA- _PIIRIPUNKT	-	X: 6496400.73 Y: 687073.24	Riigimetsa Majandamise Keskus
208	100005763300	KATASTRIPIDAJA_- LISATUD (01.01.2017)	-	-	X: 6496398.76 Y: 687077.08	Riigimetsa Majandamise Keskus
209	100005763301	KAARDI_JA_PLAANI_- ALUSEL (01.01.2017)	KPM_- TAHISTAMATA- _PIIRIPUNKT	-	X: 6496392.58 Y: 687081.54	Riigimetsa Majandamise Keskus
210	100005763302	KAARDI_JA_PLAANI_- ALUSEL (01.01.2017)	KPM_- TAHISTAMATA- _PIIRIPUNKT	-	X: 6496389.15 Y: 687084.04	Riigimetsa Majandamise Keskus
211	100005763303	KAARDI_JA_PLAANI_- ALUSEL (01.01.2017)	KPM_- TAHISTAMATA- _PIIRIPUNKT	-	X: 6496386.25 Y: 687086.35	Riigimetsa Majandamise Keskus
212	100007508601	null (12.03.2025)	VEEKOGU_- KALDAJOONE- _PUNKT		X: 6496377.868 Y: 687095.782	Katastridaja
213	100007508602	null (12.03.2025)	VEEKOGU_- KALDAJOONE- _PUNKT		X: 6496374.404 Y: 687099.678	Katastridaja
214	100007508603	null (12.03.2025)	VEEKOGU_- KALDAJOONE- _PUNKT		X: 6496372.896 Y: 687102.933	Katastridaja
215	100007508604	null (12.03.2025)	VEEKOGU_- KALDAJOONE- _PUNKT		X: 6496372.817 Y: 687105.393	Katastridaja
216	100007508605	null (12.03.2025)	VEEKOGU_- KALDAJOONE- _PUNKT		X: 6496374.642 Y: 687107.536	Katastridaja

217	100007508606	null (12.03.2025)	VEEKOGU_- KALDAJOONE- _PUNKT	X: 6496376.23 Y: 687108.33	Katastripidaja
218	100007508607	null (12.03.2025)	VEEKOGU_- KALDAJOONE- _PUNKT	X: 6496378.452 Y: 687108.092	Katastripidaja
219	100007508608	null (12.03.2025)	VEEKOGU_- KALDAJOONE- _PUNKT	X: 6496380.437 Y: 687108.013	Katastripidaja
220	100007508609	null (12.03.2025)	VEEKOGU_- KALDAJOONE- _PUNKT	X: 6496385.358 Y: 687108.965	Katastripidaja
221	100007508610	null (12.03.2025)	VEEKOGU_- KALDAJOONE- _PUNKT	X: 6496388.873 Y: 687110.904	Katastripidaja
222	100007508611	null (12.03.2025)	VEEKOGU_- KALDAJOONE- _PUNKT	X: 6496391.941 Y: 687111.094	Katastripidaja
223	100007508612	null (12.03.2025)	VEEKOGU_- KALDAJOONE- _PUNKT	X: 6496395.929 Y: 687109.433	Katastripidaja
224	100007508613	null (12.03.2025)	VEEKOGU_- KALDAJOONE- _PUNKT	X: 6496400.594 Y: 687105.345	Katastripidaja
225	100007508614	null (12.03.2025)	VEEKOGU_- KALDAJOONE- _PUNKT	X: 6496403.49 Y: 687101.078	Katastripidaja
226	100007508615	null (12.03.2025)	VEEKOGU_- KALDAJOONE- _PUNKT	X: 6496405.996 Y: 687097.932	Katastripidaja
227	100007508616	null (12.03.2025)	VEEKOGU_- KALDAJOONE- _PUNKT	X: 6496408.456 Y: 687095.868	Katastripidaja
228	100007508617	null (12.03.2025)	VEEKOGU_- KALDAJOONE- _PUNKT	X: 6496413.695 Y: 687090.868	Katastripidaja
229	100007508618	null (12.03.2025)	VEEKOGU_- KALDAJOONE- _PUNKT	X: 6496414.886 Y: 687091.026	Katastripidaja
230	100007508619	null (12.03.2025)	VEEKOGU_- KALDAJOONE- _PUNKT	X: 6496415.6 Y: 687091.661	Katastripidaja
231	100007508620	null (12.03.2025)	VEEKOGU_- KALDAJOONE- _PUNKT	X: 6496416.524 Y: 687092.701	Katastripidaja
232	100007508621	null (12.03.2025)	VEEKOGU_- KALDAJOONE- _PUNKT	X: 6496417.826 Y: 687094.117	Katastripidaja
233	100007508622	null (12.03.2025)	VEEKOGU_- KALDAJOONE- _PUNKT	X: 6496419.585 Y: 687094.85	Katastripidaja
234	100007508623	null (12.03.2025)	VEEKOGU_- KALDAJOONE- _PUNKT	X: 6496421.815 Y: 687094.588	Katastripidaja









235	100007508624	null (12.03.2025)	VEEKOGU_- KALDAJOONE- _PUNKT	X: 6496423.099 Y: 687093.668	Katastripidaja
236	100007508625	null (12.03.2025)	VEEKOGU_- KALDAJOONE- _PUNKT	X: 6496423.987 Y: 687091.968	Katastripidaja
237	100007508626	null (12.03.2025)	VEEKOGU_- KALDAJOONE- _PUNKT	X: 6496424.75 Y: 687085.471	Katastripidaja
238	100007508627	null (12.03.2025)	VEEKOGU_- KALDAJOONE- _PUNKT	X: 6496425.279 Y: 687079.333	Katastripidaja
239	100007508628	null (12.03.2025)	VEEKOGU_- KALDAJOONE- _PUNKT	X: 6496426.972 Y: 687074.147	Katastripidaja
240	100007508629	null (12.03.2025)	VEEKOGU_- KALDAJOONE- _PUNKT	X: 6496432.052 Y: 687068.221	Katastripidaja
241	100007508630	null (12.03.2025)	VEEKOGU_- KALDAJOONE- _PUNKT	X: 6496435.015 Y: 687063.881	Katastripidaja
242	100007508631	null (12.03.2025)	VEEKOGU_- KALDAJOONE- _PUNKT	X: 6496437.344 Y: 687057.955	Katastripidaja
243	100007508632	null (12.03.2025)	VEEKOGU_- KALDAJOONE- _PUNKT	X: 6496438.614 Y: 687052.663	Katastripidaja
244	100007508633	null (12.03.2025)	VEEKOGU_- KALDAJOONE- _PUNKT	X: 6496438.296 Y: 687050.546	Katastripidaja
245	100007508634	null (12.03.2025)	VEEKOGU_- KALDAJOONE- _PUNKT	X: 6496437.026 Y: 687048.641	Katastripidaja
246	100007508635	null (12.03.2025)	VEEKOGU_- KALDAJOONE- _PUNKT	X: 6496434.804 Y: 687046.736	Katastripidaja
247	100007508636	null (12.03.2025)	VEEKOGU_- KALDAJOONE- _PUNKT	X: 6496434.063 Y: 687044.62	Katastripidaja
248	100007508637	null (12.03.2025)	VEEKOGU_- KALDAJOONE- _PUNKT	X: 6496434.275 Y: 687042.291	Katastripidaja
249	100007508638	null (12.03.2025)	VEEKOGU_- KALDAJOONE- _PUNKT	X: 6496434.169 Y: 687040.386	Katastripidaja
250	100007508639	null (12.03.2025)	VEEKOGU_- KALDAJOONE- _PUNKT	X: 6496433.585 Y: 687039.682	Katastripidaja
251	100007508640	null (12.03.2025)	VEEKOGU_- KALDAJOONE- _PUNKT	X: 6496432.983 Y: 687038.956	Katastripidaja
252	100007508641	null (12.03.2025)	VEEKOGU_- KALDAJOONE- _PUNKT	X: 6496431.078 Y: 687037.686	Katastripidaja

*-ga tähistatud piiripunkt: vajab piiride kindlakstegemist

Kitsenduste asukoht kaardil



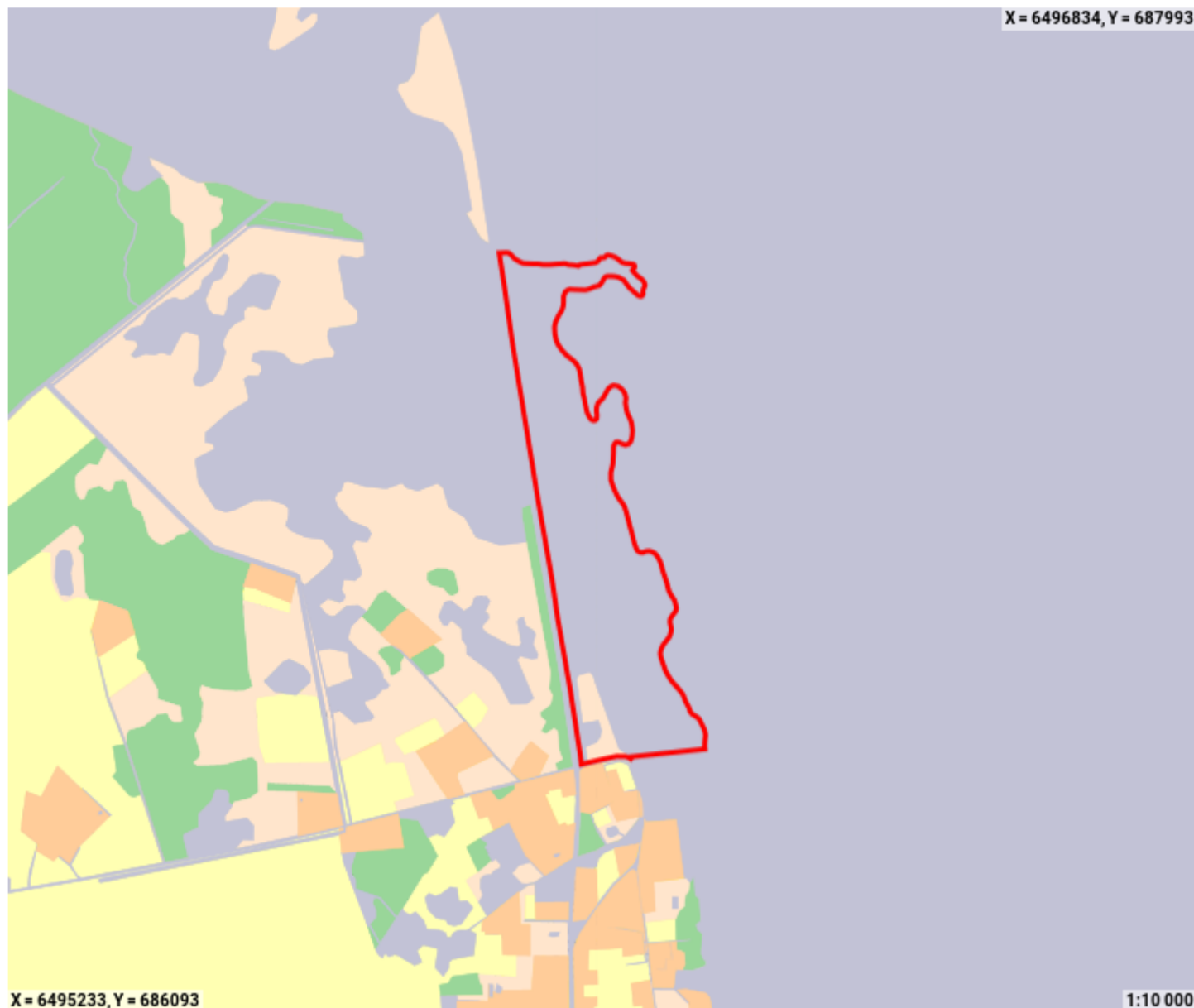
Kitsendusi põhjustavad objektid



Kitsenduste tingmärgid	Kitsenduse liik	Piiranguala pindala	Kitsenduse ID
 lennuvälja kaitsevöönd  raudtee kaitsevöönd  teega seotud piirangud  navigatsioonimärkidega seotud piirangud	Avalikult kasutatava tee kaitsevöönd	2628	7315729
 lennuvälja kaitsevöönd  raudtee kaitsevöönd  teega seotud piirangud  navigatsioonimärkidega seotud piirangud	Avalikult kasutatava tee kaitsevöönd	57	7315872

<input checked="" type="checkbox"/>	riigikaitsetised piirangud	Piirivöönd ja piiriveekogu	3514	15251310
<input type="checkbox"/>	ranna või kalda piirangud	Ranna või kalda ehituskeeluvöönd	1244	15399901
<input type="checkbox"/>	kaitsmata põhjaveega ala			
<input type="checkbox"/>	ranna või kalda piirangud	Ranna või kalda piiranguvöönd	3514	15399983
<input type="checkbox"/>	kaitsmata põhjaveega ala			

kitsendused_valjavote_selgitus

Kõlvikute väljavõte



Kõlviku liik	Pindala
 Looduslik rohumaa	4766
 Muu maa	114 322



Maa maksustamishind (maa väärtus)

Hetkel kehtiv väärtus

Katastriüksuse tunnus:	12601:001:0320
Aadress:	Tartu maakond, Peipsiääre vald, Savimetsa küla, Alatskivi metskond 169
Kogupindala:	117 697 m ²
Maa maksustamishind:	5 280 €

Hinnatud osa	Hindamismudel	Pindala (m ²)	Väärtus (€/m ²)	Väärtus (€)
Maatulundusmaa muu maa	Aktiivse turuta maa (muu maa)	112 931	0,04	4 517 €
Maatulundusmaa looduslik rohumaa	Põllumajandusmaa (looduslik rohumaa)	4 766	0,16	763 €

Arvutuskäik hindamismudelite lõikes on kajastatud lisas.

Lisa. Arvutuskäik

Hindamismudel: Aktiivse turuta maa (muu maa)	0,04 €/m ²
Tegur	Mõju
Maatulundusmaa muu maa väärtus	0,04 €/m ²
Hindamismudel: Põllumajandusmaa (looduslik rohumaa)	0,16 €/m ²
Tegur	Mõju
Algväärtus	0,214 €/m ²
Pindala (4 766 m ²)	-0,005 €/m ²
Valikunihke korrektsioon	-0,022 €/m ²
Liigniiskete muldade osakaal (42%)	-0,028 €/m ²

Maa korralist hindamist reguleerib maa hindamise seaduse § 4³ lõike 5 alusel kehtestatud keskkonnaministri määrus nr 32 „Maa korralise hindamise metoodika“.

Rohkem infot maa korralise hindamise kohta: 2022. aasta maa korraline hindamine | Maa- ja Ruumiamet (www.maaruum.ee)